Corografia di inquadramento su CTR - Scala 1:5000

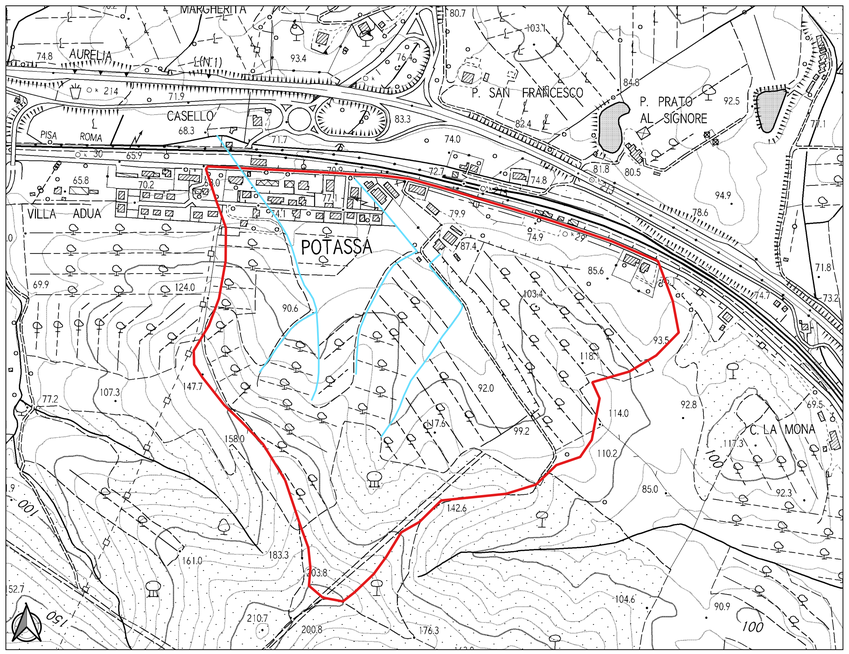

Ubicazione area d'intervento su ORTOFOTO anno 2013 - Scala 1:5000

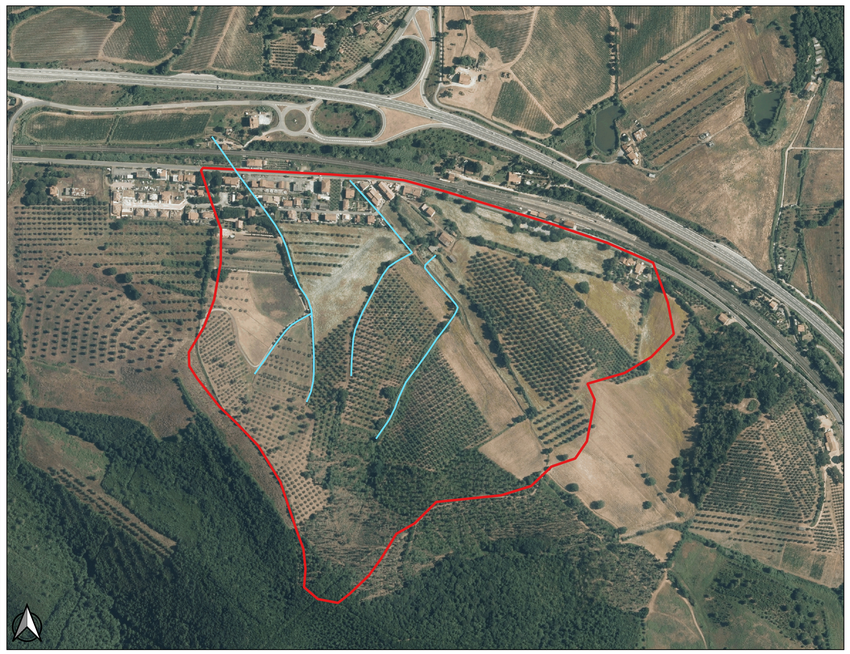

Vincolo Paesaggistico - Scala 1:500

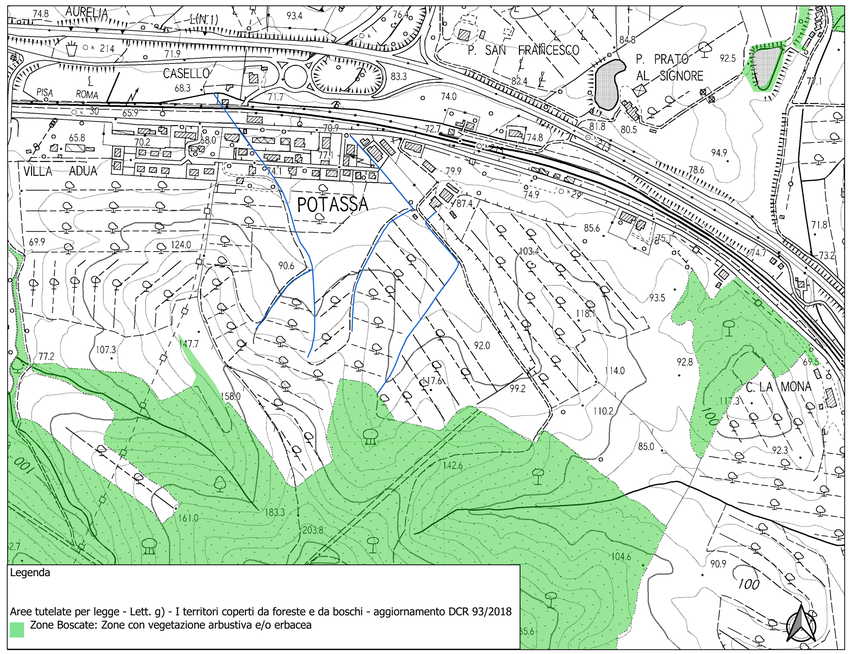

Vincolo Idrologico e forestale - Scala 1:5000

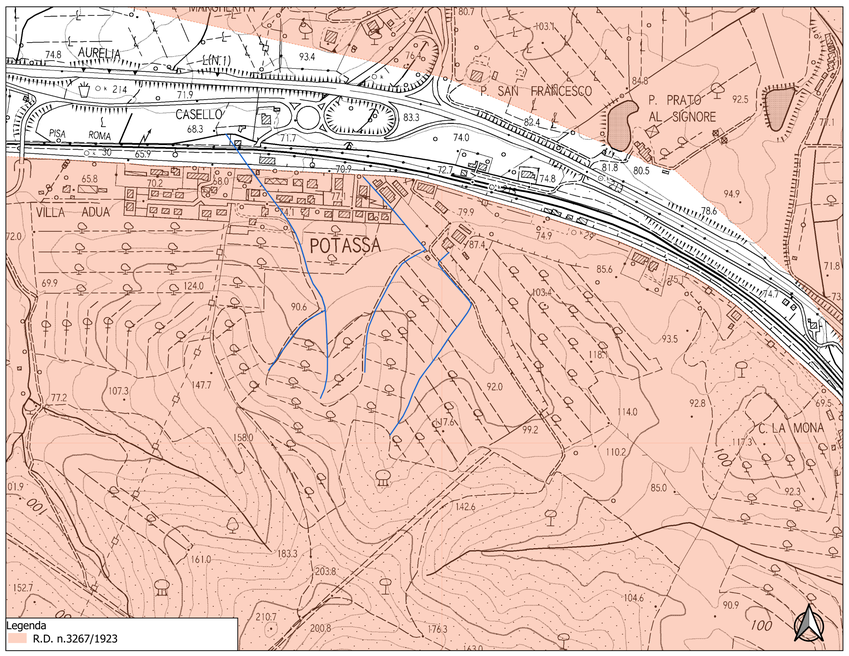

Pericolosità geomorfologica - Scala 1:5000

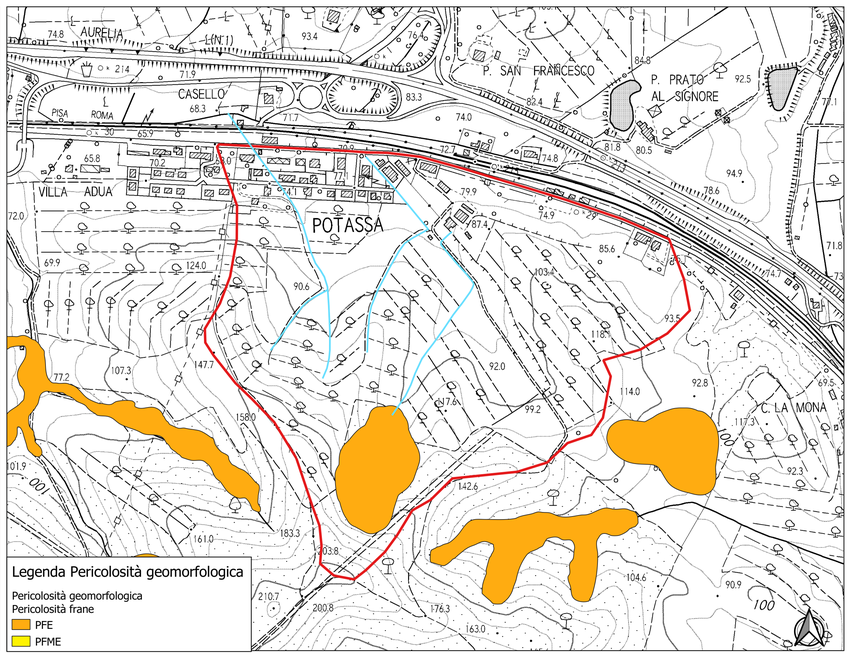

PIANO DI GESTIONE RISCHIO ALLUVIONI (P.G.R.A.) - Scala 1:5000

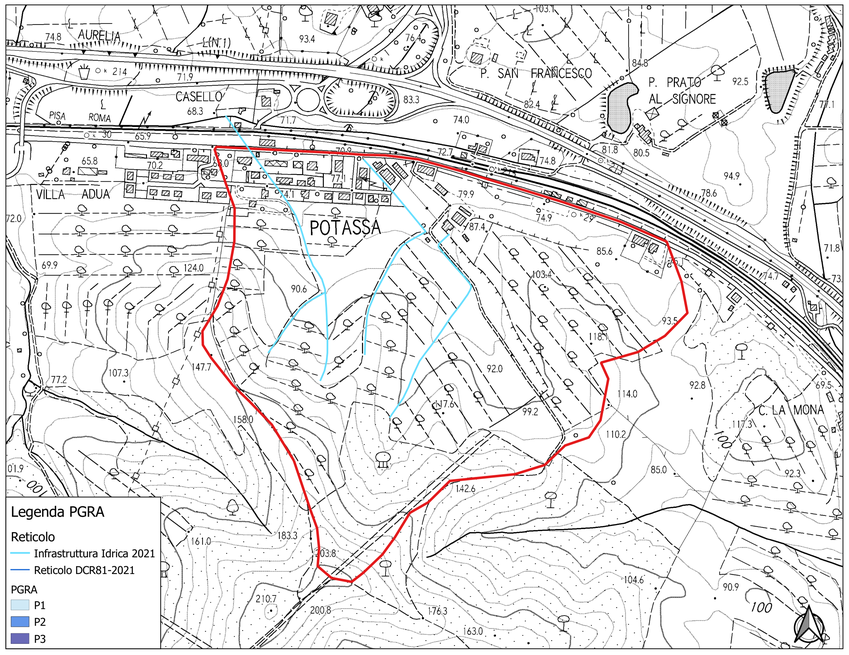

Cartografia Catastale - Scala 1:5000

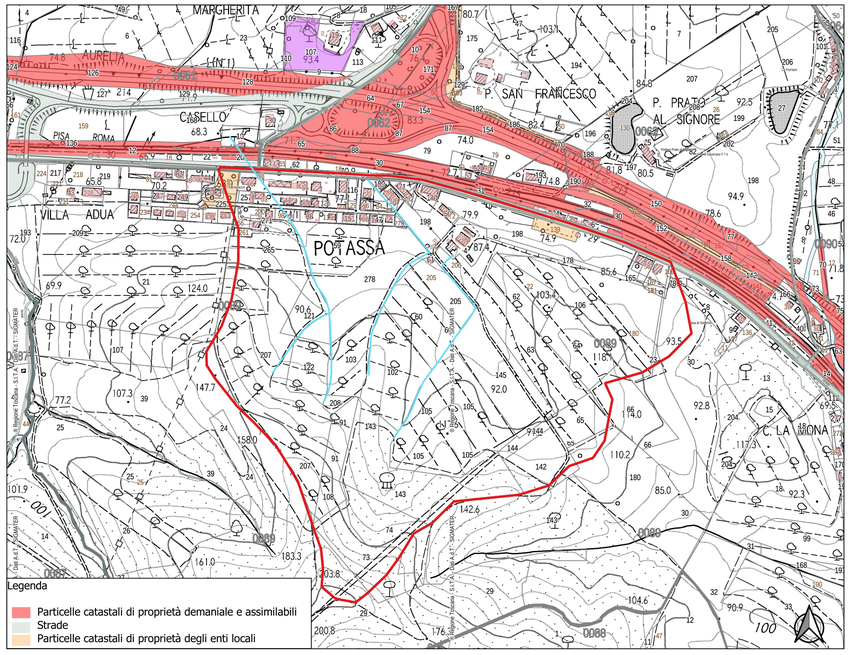

Comune di GAVORRANO
Provincia di GROSSETO

Committente:
Comune di GAVORRANO
Piazza Bruno Buozzi, n.16
58023 Gavorrano (GR)

Lavoro:
OPERE DI MESSA IN SICUREZZA IDRAULICA A SALVAGUARDIA DELL'ABITATO DI POTASSA
CUP D42H18000200006

Oggetto:	Formato - Scala:
COROGRAFIA DI INQUADRAMENTO E VINCOLI	A0 1:5.000

ID progetto:	Data:	Elaborato:	Tavola:	Revisione:
383	Novembre 2021	ESECUTIVO	C.1	01

Supervisore della progettazione:
Dott. Ing. Luca MORETTI

Project Manager:
Dott. Ing. Lorenzo LARI

Team della progettazione:
Dott.Ing. Alberto VITA
Geom. Luca D'ANDREA

Revisione	Data revisione	Oggetto	Redatto	Rivisto	Approvato
01	24/11/2021		VITA	LARI	MORETTI

COOPERATIVA CIVILE STP Soc. Coop.
coop. a mutualità prevalente n.C110514 - coop. produzione e lavoro
P. I.V.A.: 015 74680532 - R.E.A.: GR136418
Galleria Cosimini, 7 58100 Grosseto Tel. e Fax 0564 22454 cooperativacivile@gmail.com
cooperativacivile@pec.it

La proprietà del presente elaborato è tutelata a termini di legge. E' vietato quindi usarlo, modificarlo, renderlo noto a terzi.

COOPERATIVA CIVILE
ingegneria e architettura nel territorio